



PLAN LOCAL D'URBANISME INTERCOMMUNAL

Cahier de Protection du Patrimoine Architectural, Urbain et Paysager



PSR n°05 – Marquette-en-Ostrevant

Pièce n° 4-C-2

Approbation du Projet PLUi du 18 janvier 2021








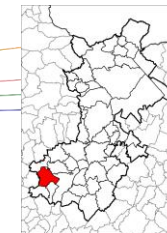
COMMUNE DE MARQUETTE-EN-OSTREVANT

N° Identifiant	Patrimoine bâti concerné par la protection	Localisation	Éléments à protéger		Photo
1	Calvaire datant de 1776	Rue Jean-Baptiste Canonne	L'ensemble du bâtiment		
2	Chapelle du Château	8B Rue Wignolle Ledieu	L'ensemble du bâtiment		




COMMUNE DE MARQUETTE-EN-OSTREVANT

<p>3</p>	<p>Château Maggiar datant de 1867</p>	<p>10 Rue Wignolle Ledieu</p>	<p>Les fondations</p>		
<p>4</p>	<p>Ferme Maggiar datant de 1660</p>	<p>21B Rue Wignolle Ledieu</p>	<p>Les fondations</p>		
<p>5</p>	<p>Ferme Pagniez datant de 1810</p>	<p>29 Chemin de Wavrechain-sous-Faulx</p>	<p>Le porche d'entrée</p>		



COMMUNE DE MARQUETTE-EN-OSTREVANT

6	Chapelle Sainte-Thérèse	Rue Amédée Grivillers	L'ensemble du bâtiment	
7	Chapelle Sainte-Marie	Chemin de Wavrechain-sous-Faulx	L'ensemble du bâtiment	